

**Новосибирский клуб экстремальных автопутешествий
OFF ROAD MASTER**

ЭКСПРЕСС-ОТЧЁТ

о прохождении автомобильного туристского спортивного маршрута третьей категории сложности (0840061411Я) по территории Новосибирской, Кемеровской области, Красноярскому краю, республике Хакасия совершенного Новосибирским клубом экстремальных автопутешествий «Off road master», в период 30 декабря 2015 года по 7 января 2016 года

Маршрутная книжка № 0-02-16

Руководитель: Парфёнова Ю.В.

Маршрутно-квалификационная комиссия Новосибирского отделения Федерации спортивного туризма России рассмотрела отчёт и считает, что маршрут может быть зачтён всем участникам и руководителю ВТОРОЙ категорией сложности

Отчёт использовать в библиотеке Новосибирского отделения Федерации спортивного туризма России.

Судья по виду _____ (_____)

Председатель МКК _____ (_____)

Штамп МКК

Новосибирск 2016

Справочные сведения о пройденном маршруте	3
Состав группы	4
Планируемый график движения по маршруту	5
Пройденный график движения по маршруту.....	5
Обзорная карта региона проведения маршрута	7
Итоги, выводы, рекомендации.....	8
Фотографии.....	8
Маршрутная книжка	14



Справочные сведения о пройденном маршруте

Проводящая организация:

Россия, Новосибирская область, г. Новосибирск, Новосибирский клуб экстремальных автопутешествий OFF ROAD MASTER

Место проведения:

Спортивный маршрут был пройден в Российской Федерации по административной территории Новосибирской, Кемеровской области, Красноярскому краю, республике Хакасия.

Общие справочные сведения о маршруте:

Вид маршрута	Кат. сложности	Протяж-ть, км	Продолжит, дн.		Сроки
			общая	ходовых	
Авто	вторая	2265	9	7	30.12.15 – 07.01.16

Подробная нитка маршрута

г. Новосибирск – г. Кемерово – г. Мариинск – г. Ачинск – г. Красноярск – г. Сосновоборск – г. Дивногорск – г. Боград – с. Ефремкино – пещ. Тохзасская (радиал. пеш.) – с. Ефремкино – ГОК Усинский – г. Шира – п. Инос – г. Ужур – г. Шарыпово – г. Тисуль – г. Мариинск – г. Кемерово – г. Яшкино – г. Юрга – г. Болотное – г. Новосибирск

Препятствия, определяющие сложность маршрута

Вид препятствия	Кат. тр-ти	Длина препятствия	Характеристика препятствия
Перевалы	2	50 км 2 км	Перевалы через Курбатово-Сырское Белогорье высоты до 600. Подъем-спуск на г. Четвертый Сундук, длина подъема 800м, угол 20-25гр
Дорога	2	32 км.	Технологический зимник, от п. Туим до базы дорожников Усинского ГОК чистится редко, глубокий снег, снежная колея, с подъемами и спусками
Ледовая переправа	2	1 км	Переправа через сельхоз. канал, накатанная на подъезде к горной гряде Сундуки, въезд-выезд с уклоном, сухой, промерзший

Маршрут начинается и заканчивается в г. Новосибирск

Транспорт

4 автомобиля из Новосибирска с колесной формулой 4x4.

Требования к подготовке техники и экипажам:

1. Полностью исправный автомобиль.
2. Радиостанция на частоте 144МГц

Состав группы

№ п/п	Фото	ФИО	Туристический опыт
1.		Парфенова Юлия Викторовна руководитель запасной водитель	2У, 4У, 5У, 2Р
2.		Красавин Вадим Фёдорович водитель	2У, 3У, 4У, 5У
3.		Томаш Сергей Юрьевич водитель	2У, 3У, 4У, 5У
4.		Буднов Иван Олегович водитель	2У, 4У
5.		Дворянчиков Александр Викторович водитель	б/р
6.		Антипова Алена Евгеньевна	2У, 3У
7.		Булгаков Егор Олегович	2У, 3У
8.		Булгакова Маргарита Олеговна	2У, 3У

Адрес хранения отчета:

Отчет о пройденном туристском спортивном маршруте хранится в библиотеке Новосибирского Отделения Туристско-спортивного союза России.

Планируемый график движения по маршруту

Даты	Дни пути	Участки маршрута	км
30.12.15	1	г. Новосибирск – г. Кемерово – г. Мариинск	430
31.12.15	2	г. Мариинск – г. Ачинск – г. Красноярск	370
01.01.16	3	Дневка	-
02.01.16	4	г. Красноярск – г. Дивногорск – г. Красноярск	60
03.01.16	5	г. Красноярск – г. Сосновоборск	50
04.01.16	6	г. Сосновоборск – г. Боград – с. Ефремкино	490
05.01.16	7	Радиальный выход	12
06.01.16	8	с. Ефремкино – пгт. Туим – Усинский ГОК – г. Междуреченск	280
07.01.16	9	г. Междуреченск – с. Турочак – г. Горно-Алтайск	470
08.01.16	10	Резервный день	-
09.01.16	11	г. Горно-Алтайск – г. Бийск – г. Новосибирск	450
			2612

Пройденный график движения по маршруту

Дата	День пути	Участок пути	Км.	Характер маршрута, препятствия	Метеоусловия
30.12.2015	1	г. Новосибирск – п. Красный Яр	415	Накануне праздников выезд из города затруднён, везде пробки. До Плотниково трасса загружена. Далее довольно свободно. Обед и заправка в с. Журавлёво. Трасса не сильно скользкая. Ночёвка на нечищеном свёртке в поле.	- 20 – 22. Переменная облачность. Время движения 7 часов
31.12.2015	2	п. Красный Яр – г. Красноярск	435	Асфальт. Трасса не сильно загружена. Скользко. Между Мариинском и Ачинском попали в сильную метель.	- 28 – 20 Пасмурно. Время движения 10 часов
01.01.2016	3	Днёвка	-	Радиальный выход. Прогулка по урочищу Красная Грива, скала Красный Гребень, гора Тамара (в районе р. Базаиха)	- 9 – 14. С утра пасмурно, после обеда солнечно.

Дата	День пути	Участок пути	Км.	Характер маршрута, препятствия	Метеоусловия
02.01.2016	4	г. Красноярск	10	Экскурсия по Красноярску. г. Караульная, п-к Резанову, п-к работникам тыла, мемориал медсестрам и ветеранам ВОВ, Академгородок смотровая площадка, Народный музей метеоритов.	- 16 – 18. Переменная облачность.
03.01.2016	5	г. Красноярск – г. Сосновоборск	38	Подъём на канатной дороге. Радиальный выход до смотровой площадки 3км. Переезд в Сосновоборск.	- 16 – 18. Переменная облачность.
04.01.2016	6	г. Сосновоборск – с. Ефремкино	505	Асфальт. Извилистая дорога, с подъёмами и спусками в районе Курбатово-Сырское Белогорье высоты до 600 м. В солнечную погоду не очень комфортно. В районе р. Чегерак дорога грунтовая, сужается, узкий мост. К Ефремкино – грунтовая дорога.	- 10 – 12. Солнечно. Время движения 12 часов
05.01.2016	7	с. Ефремкино		Радиальный выход 3 км. на туристическую экскурсию «Тропа предков». Тропа идёт по высокому крутому склону вдоль р. Белый Июс.	- 22 – 24. Солнечно.
06.01.2016	8	с. Ефремкино – с. Беренжак – Сундуки – оз. Инголь	330	Грунтовая дорога до Ширы. Небольшой участок асфальта, опять грунтовка. Несколько километров зимника, очень узкого. Заканчивается у подъёма на перевал через хребет Кузнецкий Алатау. дороги на Усинский ГОК нет. Возвращаемся в Ширу. Заезжаем в природный парк «Сундуки». На 3-й Сундук есть следы	Утром – 30, днём теплее. Солнечно. К вечеру – 10. Время движения 12 часов

Дата	День пути	Участок пути	Км.	Характер маршрута, препятствия	Метеоусловия
				колёс, значит можно заехать.	
07.01.2016	9	оз. Инголь – г. Новосибирск	532	Так как мы не могли проехать через перевал в Междуреченск, идём по запасному варианту: г. Кемерово – парк «Томская писаница» (экскурсия) – г. Яшкино – г. Юрга – г. Новосибирск. Асфальт, сухо.	- 15 – 17. Солнечно. В районе Кемерово сильный туман. Время движения 12 часов.
			2265		

Обзорная карта региона проведения маршрута



Основной маршрут

Зимник на Усинский ГОК перевал ч/з Кузнецкий Алатау.

Запасной вариант с посещением парков «Сундуки» и «Томская писаница»

Итоги, выводы, рекомендации

Маршрут пройден без происшествий. Небольшая поломка на Ниве была довольно быстро исправлена, необходимые запчасти приобрели в Мариинске.

День 1 января посвятили прогулкам по окрестностям, красивые виды открываются с Красной Гривы. Если позволяет погода то обязательно надо посетить Бобровый лог, либо подняться на Столбы по канатной дороге, либо прогуляться по Тропе туриста. 1 день полностью был посвящен экскурсиям по Красноярску. Очень интересен и познавателен «Народный музей метеоритов».

В с. Ефремкино очень красивые виды открываются на «Тропе предков». Прогулка возможна для людей без туристической подготовки.

Информация по Усинскому ГОКу была противоречива. Одни источники утверждали, что ГОК работает и зимник чистят, по другим источникам дорога закрыта. Выяснили, что Усинский ГОК закрыт и из с. Беренжак в г. Междуреченск попасть нельзя. Так же нам сказали, что мы всё равно не попали бы в Междуреченск, потому что р. Уса местами не замерзает.

В связи с тем, что в Междуреченск мы не попали, мы доехали до природного парка «Сундуки», на один из Сундуков можно подняться на автомобиле.

Посетили парк «Томская писаница».


Фотографии



На трассе перед Мариинском.



Вид на Красноярск с хр. Красная грива



Экскурсия на Столбы



Трасса Р257. Курбатово-Сырское белогорье



Граница с Хакасией



р. Белый Июс. Тропа предков.



Зимник на Усинский ГОК



Зимник на Усинский ГОК



Зимник на Усинский ГОК закрыт



Природный парк «Сундуки»



Туман по дороге на Томскую Писаницу




Томская писаница.

Маршрутная книжка

Форма № 5 – Тур

Федерация спортивного туризма России



МАРШРУТНАЯ КНИЖКА № 0-09-16

ТУРИСТСКОГО МАРШРУТА

Участники настоящего спортивного мероприятия находятся под защитой:
 Конституции Российской Федерации;
 Федерального закона РФ "Об основах туристской деятельности в Российской Федерации";
 Закона "О физической культуре и спорте в РФ";
 Туристско-спортивного союза России.

Гарренок В.Ф.

2015 г.

1. ОБЩИЕ СВЕДЕНИЯ

Группа туристов Offroadmaster г.Новосибирск
(самостоятельная, организационно-учредительная, территориального образования, субъекта РФ)

в составе 09 человек совершает

с «30» «декабря» 2015г по «09» января 2016г.

маршрут – 3 (третьей) категории сложности
(вид маршрута)

в районе Красноярский край, республика Хакасия, Кемеровская область, Республика Алтай по маршруту:

г.Новосибирск – г.Маринск – г.Красноярск – г.Сосновоборск –
 г.Дивногорск – с.Ефремикино – п.Туим – Усинский ГОК –
 г.Междуреченск – г.Новокузнецк – п.Кузедеево – п.Туро-Чак –
 г.Горно-Алтайск – г.Бийск – г.Барнаул – г.Новосибирск

Руководитель группы *Гарренок В.Ф.* **Красавин В.Ф.**
(Фамилия И.О.)

Зам. руководителя (для групп школьников и др.)

Тренер

3.1. График движения по маршруту (заявленный)*

Даты	Дни пути	Участки маршрута	км	Способы передвижения
30.12	1	г.Новосибирск – г.Кемерово – г.Маринск	430	Авто
31.12	2	г.Маринск – г.Боготол – г.Ачинск – г.Красноярск	370	Авто
01.01	3	Дневка		
02.01	4	г.Красноярск – г.Дивногорск – г.Красноярск	60	Авто
03.01	5	г.Красноярск – г.Сосновоборск		Авто
04.01	6	г.Сосновоборск – г.Боград – с.Ефремикино	490	Авто
05.01	7	Радиальный выход	12	Пеший
06.01	8	с.Ефремикино – пгт.Туим – Усинский ГОК – г.Междуреченск	280	Авто
07.01	9	г.Междуреченск – с.Турочак – г.Горно-Алтайск	470	Авто
08.01	10	Резервный день		
09.01	11	г.Горно-Алтайск – г.Бийск – г.Барнаул – г.Новосибирск	450	Авто

Итого активными способами передвижения: 2612 км

3.2. Изменения графика движения по маршруту, (согласованные с МКК*)

Даты	Дни пути	Участки маршрута	км	Способы передвижения	Отметки о прохождении и маршрута
06.01	8	Усинский ГОК – г.Междуреченск	80	Авто	

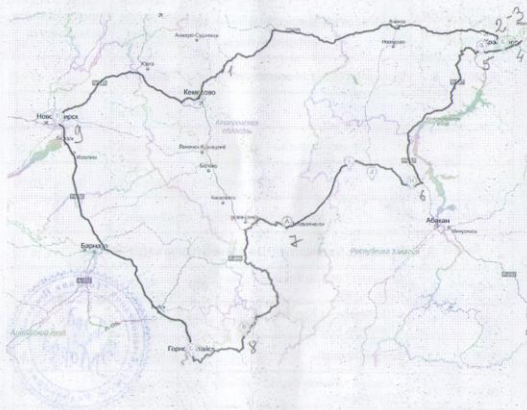
3.3. График движения по запасному варианту.

Даты	Дни пути	Участки маршрута	км	Способы передвижения	Отметки о прохождении и маршрута
06.01	8	Усинский ГОК – п.Туим – п.Шарылово	270	Авто	
07.01	9	п.Шарылово – г.Кемерово – г.Яшкино – г.Асино	640	Авто	
08.01	10	Резервный день	-		
09.01	11	г.Асино – г.Томск – г.Новосибирск	370	Авто	

Итого активными способами передвижения: 1280 км

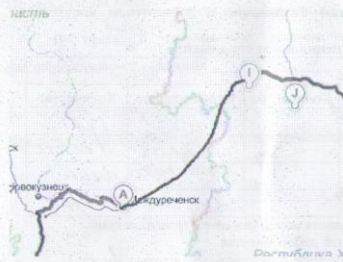
* При внесении изменений в 3.2. записывают те дни, в которых произведены изменения. Если маршрут согласован без изменений, то делают запись "Без изменений".

4. СХЕМА МАРШРУТА *



* На схеме наносят маршрут движения, даты и места ночёвок, запасные варианты и аварийные выходы. По требованию МКК добавляется картографический материал.

5. СЛОЖНЫЕ УЧАСТКИ МАРШРУТА И СПОСОБЫ ИХ ПРЕОДОЛЕНИЯ



Стихийный зимник на участке Усинский ГОК – г.Междуреченск

6. АВАРИЙНЫЕ ВЫХОДЫ С МАРШРУТА



7. МАТЕРИАЛЬНОЕ ОБЕСПЕЧЕНИЕ ГРУППЫ

Необходимый набор продуктов питания имеется. Общественное и личное снаряжение в достаточном количестве имеется.

Специальное снаряжение

Групповое		Личное	
Наименование*	Количество	Наименование	Количество
		Зимний костюм	1 комплект
		Термобелье	1 комплект
		Зим. куртка	1 шт
		Зим. шапка	1 шт

* для водных маршрутов делается запись: спортивное туристское судно. Необходимый ремонтный набор имеется. Необходимый набор лекарств в медицинской аптечке имеется.

Весовые характеристики груза, взятого на маршрут:

Наименование	На 1 человека	На группу в ___ чел.
Продукты (всего / в день)	/	/
Групповое снаряжение		
Личное снаряжение		
Всего:		

Максимальная нагрузка на одного мужчину _____ кг
женщину _____ кг

Сведения, изложенные в разделах 1-7, подтверждаю

Руководитель маршрута В.В. Красавин (Красавин В.Ф.)
(подпись) (Фамилия И.О.)

Дата заполнения маршрутной книжки « 10 » « декабря » 2015 г.

8. ХОДАТАЙСТВО МКК

Председателю МКК _____
(Наименование вышестоящей МКК)

В связи с отсутствием полномочий у маршрутно-квалификационной комиссии _____ просим Вас
(наименование)
рассмотреть заявочные материалы и дать по ним свое заключение. Предварительное рассмотрение произведено нашей комиссией

« _____ » « _____ » 2015 г.

Председатель МКК _____ (подпись) _____ (Фамилия И.О.)

Штамп МКК

Адрес МКК: _____
Тел./факс: _____

e-mail: _____ (обязателен)

Фамилия имя отчество председателя _____

9. РЕЗУЛЬТАТЫ РАССМОТРЕНИЯ В МАРШРУТНО-КВАЛИФИКАЦИОННОЙ КОМИССИИ

Маршрутно-квалификационная комиссия Сибирского федерального округа по Алтайскому краю
(наименование комиссии)
в составе Киселев АР
(Фамилия И.О.)

с участием Киселев АР
(Фамилия И.О.)

рассмотрев материалы заявленного маршрута группы под руководством Красавина Вадима Федоровича
(Фамилия, И.О.)

считает, что (ненужное зачеркнуть):

1. Маршрут соответствует (~~не соответствует~~) заявленной категории сложности.
2. Туристский опыт руководителя группы соответствует (~~не соответствует~~) технической сложности маршрута.
3. Туристский опыт участников группы соответствует (~~не соответствует~~) технической сложности маршрута.
4. Заявленные материалы отвечают (~~не отвечают~~) установленным требованиям.
5. Другие замечания: нет

Группе назначается (не назначается) контрольная проверка на местности
(где, когда и по каким вопросам)

10. РЕЗУЛЬТАТЫ ПРОВЕРКИ ГРУППЫ НА МЕСТНОСТИ

Группа в составе:
Руководитель Красавин Вадим Федорович
(Фамилия И.О.)
участники: _____
(Фамилия И.О.)

прошла проверку « _____ » « _____ » 2015 г.,
(место проведения)

по следующим вопросам: _____

Результаты проверки: _____

Проверяющий _____
(подпись) (Фамилия И.О.)

11. ЗАКЛЮЧЕНИЕ МАРШРУТНО-КВАЛИФИКАЦИОННОЙ КОМИССИИ

11.1 Группа под руководством Красавина В.Ф.
(Фамилия И.О.)

имеет (не имеет) право совершить данный маршрут.
Особые указания: Федата только в светлое время суток

11.2. Срок сдачи отчёта о маршруте до « 1 » « декабрь » 2016 г. в объёме исследовать с на местной местности

11.3. Адреса и реквизиты для связи с поисково-спасательной службой района маршрута (ПСС, ПСО) (адреса консульств - для маршрутов вне территории России): _____

Тел./факс: _____

12. КОНТРОЛЬНЫЕ ПУНКТЫ И КОНТРОЛЬНЫЕ СРОКИ

О прохождении маршрута группа должна сообщить

1. Добариной Ирине Анатольевне по адресу: 630126, г. Новосибирск
(кому)

-126, а/я 163 SMS по тел. +7-913-464-6578 e-mail: dobarina@ngs.ru

2. _____ по адресу: _____
(кому)

тел. _____ e-mail: _____

из Новосибирска до « 30 » « декабрь » 2015 г.

из Новосибирска до « 9 » « январь » 2016 г.

из _____ до « _____ » « _____ » 2015 г.

Средства связи группы на маршруте: Тел. 9134845628

Время сеанса связи 13.00 9039369906

Председатель МКК СФО Александр
(подпись) (Фамилия И.О.)

Члены МКК: Виктор Александр
(подпись) (Фамилия И.О.)

Александр Александр
(подпись) (Фамилия И.О.)

Виктор Виктор
(подпись) (Фамилия И.О.)

Штамп МКК

« 30 » « декабрь » 2015 г.



13. ОТМЕТКА ПСС (ПСО)

Штамп ПСС (ПСО)

14. РЕШЕНИЕ МКК О ЗАЧЁТЕ МАРШРУТА

Пройденный маршрут оценен _____ категорией сложности.

Справки выданы в количестве _____ шт.

Председатель МКК СФО _____ Е.В. Говор
(подпись) (Фамилия, И.О.)

Штамп МКК